







Gewässer zweiter Ordnung Hengersberger Ohe Umsetzungskonzept FWK 1_F482



Wasserwirtschaftsamt
Deggendorf



Legende

-  Hengersberger Ohe (Gewässer II. Ordnung)
-  Säckerbach (Gewässer III. Ordnung)
-  Landkreisgrenze
-  Gemeindegrenze
-  FFH-Gebiete

Vorhaben:		Umsetzungskonzept Hengersberger Ohe FWK 1_F482		Anlage:		2	
Vorhabensträger:		Freistaat Bayern, WWA Deggendorf		Plan-Nr.:		-	
Landkreis:		Deggendorf		Schutzvermerk/Dateiname:		Anlage_2_Übersichtslageplan	
Gemeinde:		Hengersberg, Niederalteich, Winzer		Ausgabe vom:		28.09.2020	
Maßstab:		1:50.000		Ersatz für:			
		Übersichtsplan Hengersberger Ohe		Ursprung:			
Entwurfsverfasser:		Wasserwirtschaftsamt Deggendorf Detterstraße 20 94469 Deggendorf		Vorhabensträger:		Wasserwirtschaftsamt Deggendorf Detterstraße 20 94469 Deggendorf	
28.09.2020		28.09.2020		entw. Mitterreiter M.			
Datum Unterschrift Entwurfsverfasser		Datum Unterschrift Vorhabensträger		gez. Mitterreiter M.			
				gepr.			