





-  Abgrenzung der Gewässerabschnitte
-  FWK Große Ohe (zur Gaißa) und Nebengewässer der Gaißa
-  andere FWK
-  Gemeindegrenzen

## Gewässer zweiter Ordnung Große Ohe zur Gaißa Umsetzungskonzept Große zur Gaißa und Nebengewässer der Gaißa, Bereich Gew.II (FWK 1\_F507)



0 1 2 Kilometer



|                                      |  |   |            |
|--------------------------------------|--|---|------------|
| Vorhaben:                            | Umsetzungskonzept Große Ohe zur Gaißa und Nebengewässer der Gaißa Bereich Gew. II. Ordnung, FWK 1_F507 | Anlage:   | 2          |
| Vorhabensträger:                     | Freistaat Bayern, WWA Deggendorf   | Plan-Nr.:   | -          |
| Landkreis:                           | Passau   | Schutzvermerk/Dateiname:  |            |
| Gemeinden:                           | Aicha vorm Wald, Eging am See, Windorf   | Ausgabe vom:  | 28.01.2016 |
| Flusskilometer:                      | 19,600 - 26,200  | Ersatz für:   |            |
| Maßstab:                             | 1:100.000  | Ursprung:   |            |
| Übersichtslageplan Flusswasserkörper |  | Entwurfsverfasser: Wasserwirtschaftsamt Deggendorf, Detterstraße 20, 94469 Deggendorf |            |
|                                      |  | Vorhabensträger: Wasserwirtschaftsamt Deggendorf, Detterstraße 20, 94469 Deggendorf   |            |
| 28.01.2016                           | Unterschrift Entwurfsverfasser   | entw. Dobler, Pantke  |            |
|                                      |  | gez. Dobler B.  |            |
|                                      |  | gepr. Halser  |            |